


BIJLAGE D

RESULTATEN ONDERGRONDS ONDERZOEK

Bodemprofiel 1

Boomsoort: *Acer pseudoplatanus*
Boomnummer: 2137
Locatie: 175 cm uit het hart van de stam, aan de oostzijde. Buiten de stabiliteitskluit
Maaiveldinrichting: Ruw gras
Reden onderzoek: Bepalen invloed verhogen grondwaterstand

PROFIELBORING 1		
Diepte (cm – m.v.)	Bodemlaag	Beworteling
0-20	Matig humeus zand	Intensief fijn, dun en dik
20-	Puin/fundering	
Metingen		
Grondwater	Actuele grondwaterstand is niet aangetroffen vanwege het puin in het bodemprofiel	



Overzicht van boom 2137.




Detail profiel bij boom 2137.

Bodemprofiel 2

Boomsoort: *Fraxinus excelsior*
Boomnummer: 2184
Locatie: 175 cm uit het hart van de stam, aan de westzijde. Buiten de stabiliteitskluit
Maaiveldinrichting: Bosplantsoen
Reden onderzoek: Bepalen invloed verhogen grondwaterstand

PROFIELBORING 2		
Diepte (cm – m.v.)	Bodemlaag	Beworteling
0-40	Matig humeus zand	Extensief fijn
40-60	Matig humeus zand met klei	Extensief fijn
60-80	Matig humeus zand met klei	Intensief fijn en dun
80-90	Veraard veen met klei	Intensief fijn en dun
90-100	Veraard veen met klei	Geen
Metingen		
Grondwater	Actuele grondwaterstand 90 cm beneden maaiveld	



Overzicht van boom 2184.




Detail van profiel bij boom 2184.

Bodemprofiel 3

Boomsoort: *Malus domestica cv.*
Boomnummer: 2177
Locatie: 150 cm uit het hart van de stam, aan de noordoostzijde. Buiten de stabiliteitskluit
Maaiveldinrichting: Ruw gras
Reden onderzoek: Bepalen invloed verhogen grondwaterstand

PROFIELBORING 3		
Diepte (cm – m.v.)	Bodemlaag	Beworteling
0-40	Matig humeus zand	Extensieve fijne beworteling
40-120	Lichte klei	Extensieve fijne beworteling
120-130	Veraard veen	Geen
Metingen		
Grondwater	Actuele grondwaterstand 120 cm beneden maaiveld	



Overzicht van boom 2177.



Profiel bij boom 2177.

Bodemprofiel 4

Boomsoort: Salix alba
Boomnummer: 2125
Locatie: 150 cm uit het hart van de stam, aan de westzijde. Binnen de stabiliteitskluit
Maaiveldinrichting: Ruw gras
Reden onderzoek: Bepalen invloed verhogen grondwaterstand

PROFIELBORING 4		
Diepte (cm – m.v.)	Bodemlaag	Beworteling
0-40	Puin	Extensief fijn en dun
Metingen		
Grondwater	Actuele grondwaterstand is vanwege het puin in de bodem niet aangetroffen	